

Утверждена:

постановлением

(наименование документа об утверждении, включая наименование органов государственной власти или

администрации Унечского

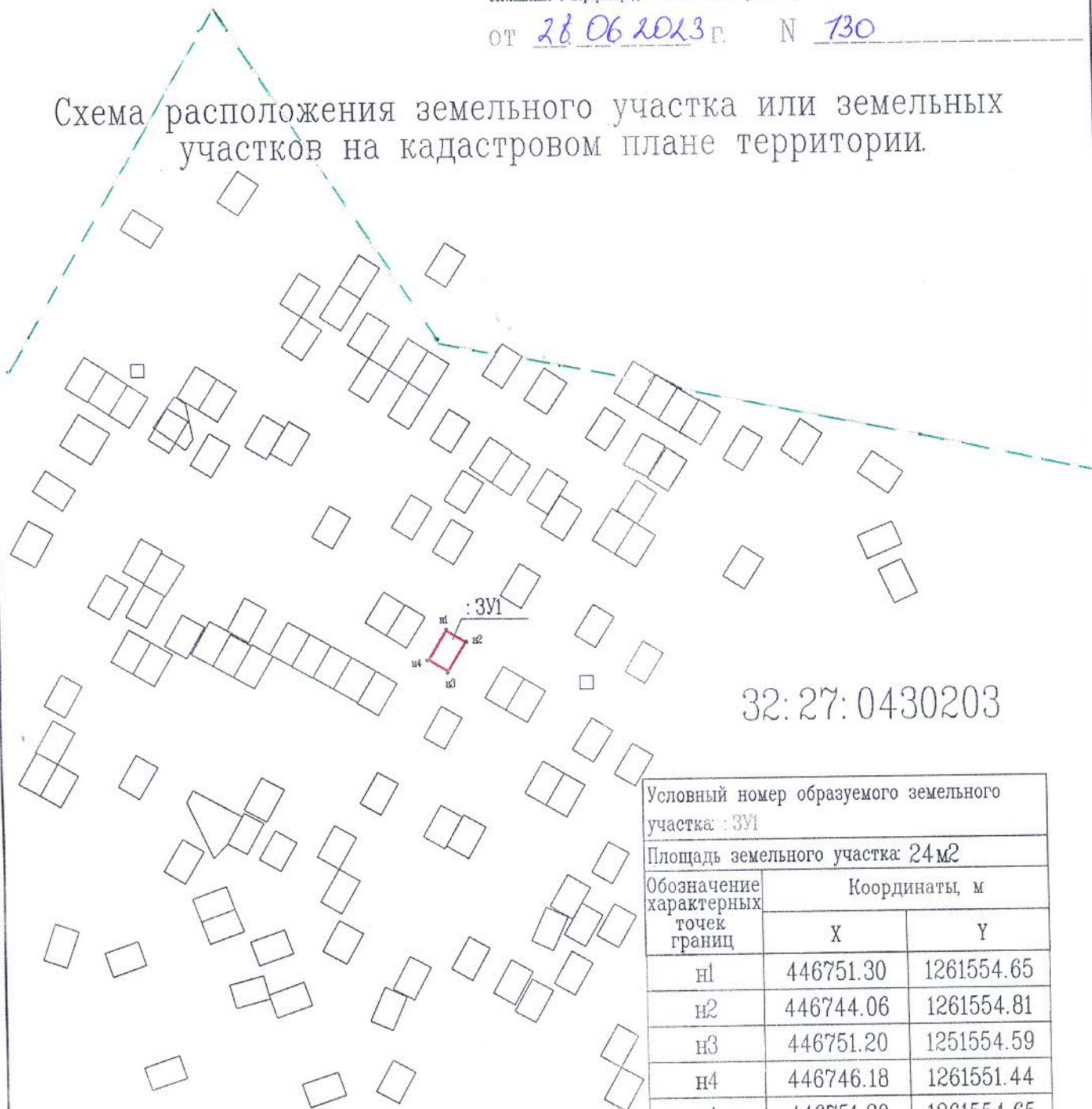
органов местного самоуправления, принявших решение об утверждении схемы или подписавших

района

соглашение о перераспределении земельных участков)

от 28.06.2023 г. N 730

# Схема расположения земельного участка или земельных участков на кадастровом плане территории.

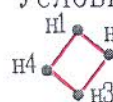



32:27:0430203

Условный номер образуемого земельного участка : 3У1		
Площадь земельного участка 24м2		
Обозначение характерных точек границ	Координаты, м	
	X	Y
n1	446751.30	1261554.65
n2	446744.06	1261554.81
n3	446751.20	1251554.59
n4	446746.18	1261551.44
n1	446751.30	1261554.65

М 1:1000

Условные обозначения:

 - образуемый земельный участок.

 - участки сведения о границах которых имеются в ГКН.

 - схематическое изображение земель общего пользования.

 - граница кадастрового квартала.

32:27:0430203 - условное обозначение номера кадастрового квартала.

:3У1 - обозначение земельного участка.